

«СОГЛАСОВАНО»

Руководитель главного управления  
образования администрации  
г. Красноярска М.А. Аксенова

«19» 11 2024г.

«СОГЛАСОВАНО»

Начальник отдела Госавтоинспекции  
МУ МВД России «Красноярское»  
подполковник полиции  
Д.М. Винничук.

«19» 11 2024г.

«УТВЕРЖДАЮ»

Заведующий МБДОУ № 30  
И. В. Григорьева

«19» 11 2024г.

## ПАСПОРТ

### дорожной безопасности

муниципального бюджетного дошкольного  
образовательного учреждения  
«Детский сад № 30»

## Общие сведения

### МБДОУ № 30 Советского района

Муниципальное бюджетное дошкольное образовательное учреждение  
«Детский сад № 30»

Тип ОУ: дошкольная образовательная организация;

Юридический адрес ОУ: г. Красноярск, переулок Светлогорский 15 «а»;

Фактический адрес ОУ: г. Красноярск, переулок Светлогорский 15 «а»;

Руководители ОУ:

заведующий:

Григорьева Ирина Викторовна  
234-77-47

заместитель заведующего по УВР:

Малаева Елена Владимировна  
8(391) 212-99-52

Ответственные от

Госавтоинспекции

по пропаганде БДД

Дудкин В.В., майор полиции  
т. 2-12-20-33;

Ответственные работники

муниципального органа

образования:

главный специалист дошкольного отдела  
главного управления образования администрации  
г. Красноярска Потылицына Е.В., т. 263-81-59;

Ответственные работники

за мероприятия по профилактике

детского травматизма

заместитель заведующего по УВР  
Малаева Елена Владимировна 8(391) 212-99-52

Количество воспитанников: 414

Наличие уголка по БДД : в группах, в коридорах

Наличие автогородка (площадки) по БДД: внутри ДОУ, территория ДОУ

Наличие сайта МБДОУ, наличие правил БДД <https://ds30-krasnoyarsk-r04.gosweb.gosuslugi.ru/nash-detskiy-sad/>

Наличие автобуса в ОУ: ДОУ не имеет автобуса на балансе.

Время занятий в ДОУ: в соответствии с режимом учреждения,  
с 7.00 до 19.00

Количество часов, отведенных на изучение ПДД:

средняя группа- 180часов;

старшая группа – 225 часов;

подготовительная группа – 270часов.



## Телефоны оперативных служб:

Единая дежурно-диспетчерская служба 8 (391)2270919

Пожарная служба 01

Полиция 02

Скорая медицинская помощь 03

Аварийная газовая служба 04

Служба спасения г. Красноярска 112

Пожарная часть 201-88-60, 211-46-61, 227-45-55

Скорая медицинская помощь, подстанция №5

Советский район 227-38-22, 229-86-41.

Службы спасения

Поисково-спасательный отряд г. Красноярска 236-33-27, 241-42-36.

Телефон доверия

Служба экстренной психологической помощи +7(391)260-27-20,  
+7(391)20154-90.

Телефон доверия УВД+7(391)211-19-89

Телефон доверия УФС РФ по контролю за оборотом наркотиков по  
Красноярскому краю +7(391)265-30-78

Вызов с мобильного:

При наборе единого номера вызова экстренных служб с мобильного: для  
абонентов ЕТК, МТС – набирается 01\*, для абонентов Мегафон, Билайн  
010.

В полицию или скорую помощь можно дозвониться, набрав после номера  
знак

**101\***- вызов пожарной охраны, спасателей;

**102\***-вызов полиции;

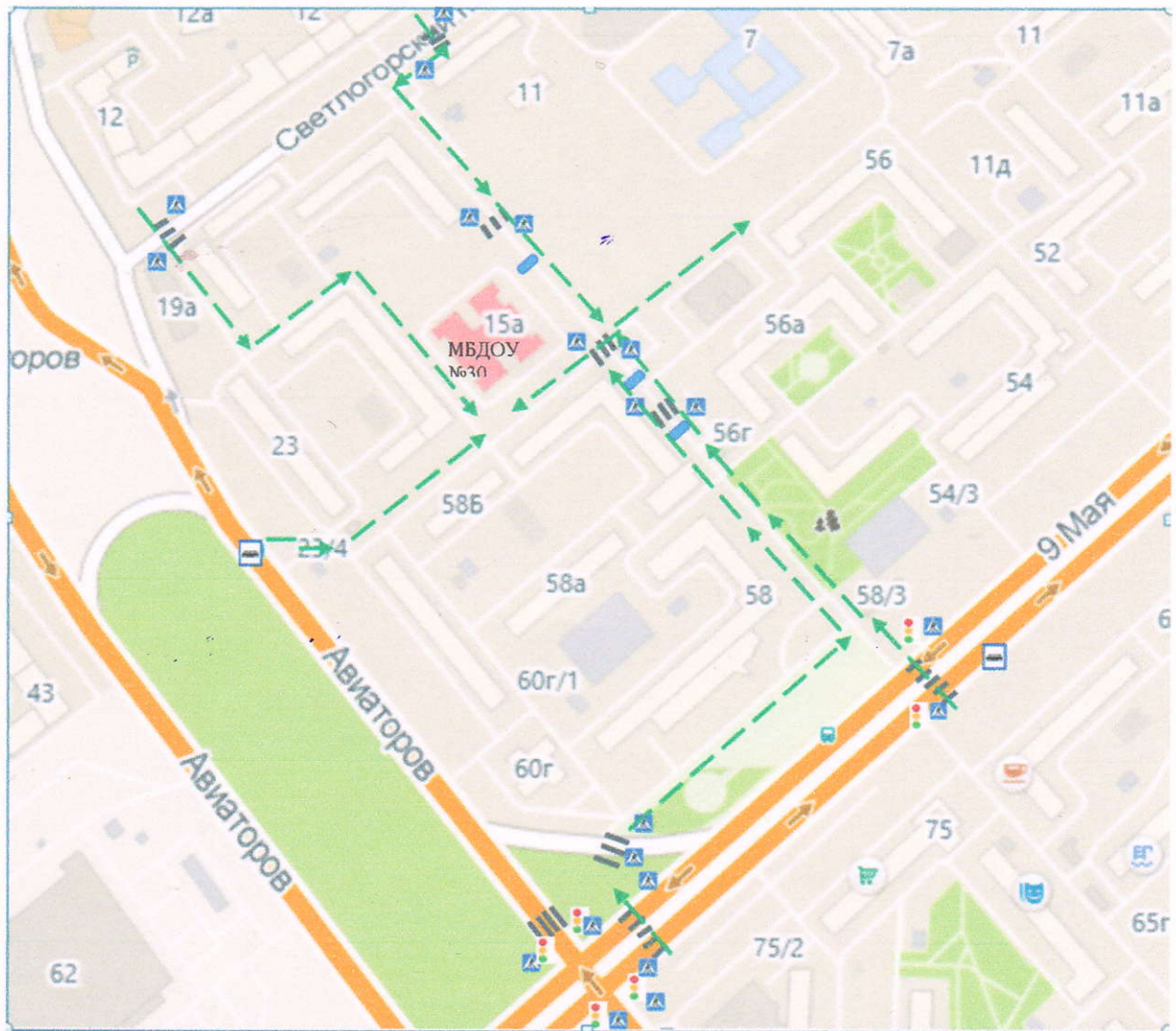
**103\***-вызов скорой помощи для абонентов ЕТК, 030- для абонентов  
Мегафон, МТС, 003-Билайн.







**104\***-вызов аварийной службы газа.

## Содержание I План-схемы ОУ

1. Район расположения ОУ, пути движения транспортных средств и детей (учеников, обучающихся) схема №1;
2. Пути движения транспортных средств к местам разгрузки/погрузки и рекомендуемых безопасных путей передвижения детей по территории образовательного учреждения схема №2.
3. Район расположения МБДОУ № 30, пути движения транспортных средств и детей (учеников, обучающихся). План-схема №3.
4. Организация дорожного движения в непосредственной близости от образовательного учреждения с размещением соответствующих технических средств, маршруты движения детей и расположение парковочных мест.

**План-схема №1**  
**Район расположения ОУ,**  
**пути движения транспортных средств и детей**

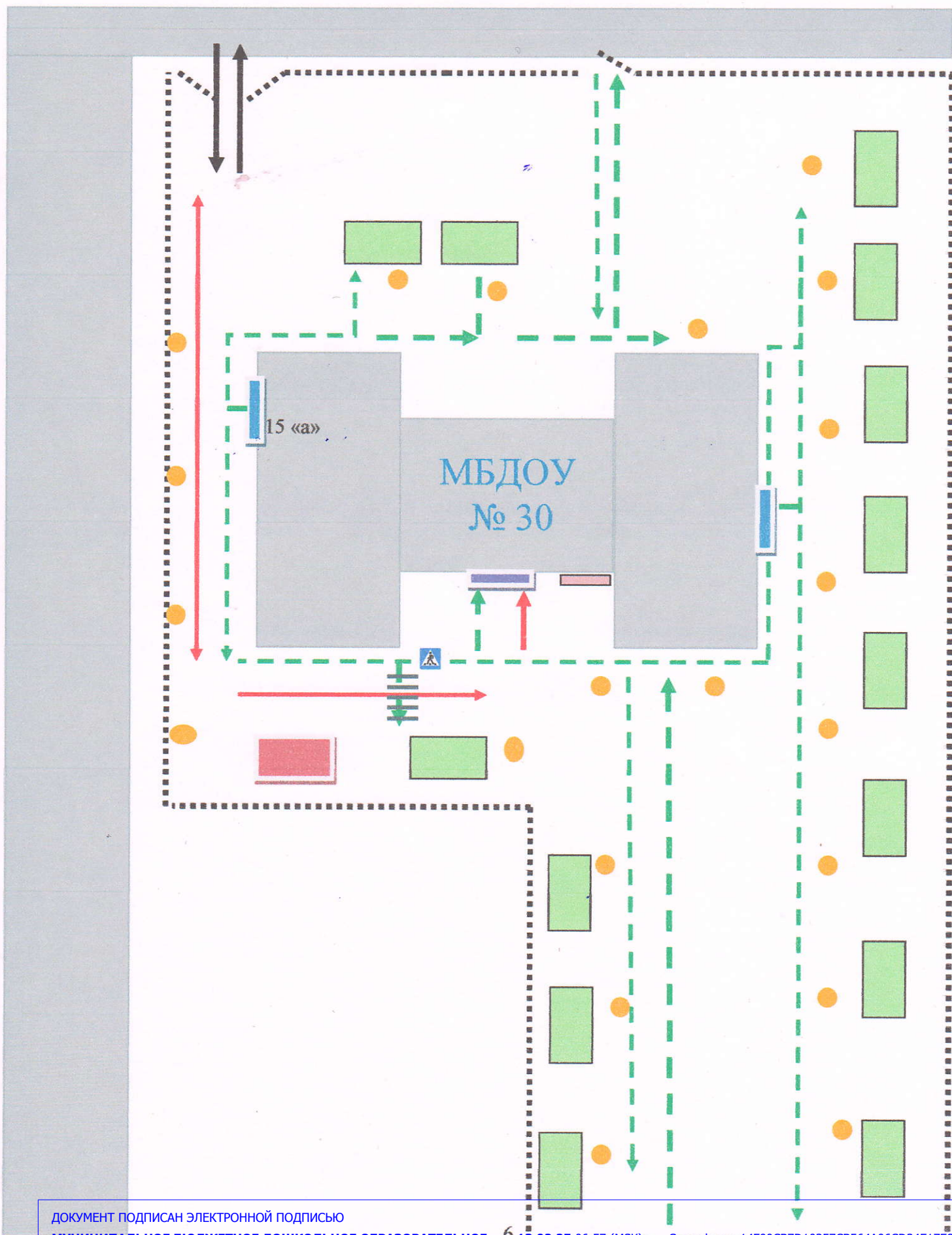


-  Пути безопасного движения детей
-  Пешеходный переход
-  Светофорные объекты
-  Искусственная неровность
-  Автобусная остановка
-  Пешеходный переход



## План-схема №2

Пути движения транспортных средств к местам разгрузки/погрузки и рекомендуемых безопасных путей передвижения детей по территории образовательного учреждения.



ДОКУМЕНТ ПОДПИСАН ЭЛЕКТРОННОЙ ПОДПИСЬЮ

МУНИЦИПАЛЬНОЕ БЮДЖЕТНОЕ ДОШКОЛЬНОЕ ОБРАЗОВАТЕЛЬНОЕ  
УЧРЕЖДЕНИЕ "ДЕТСКИЙ САД № 30", Григорьева Ирина Викторовна,  
Заведующий

6

13.02.25 06:57 (MSK)

Сертификат 14F90CB7D10357CB564A06CD34E1758F



движение транспорта



место разгрузки/погрузки



рекомендуемые пути движения детей



место входа/ выхода детей



искусственное освещение



прогулочные площадки



спортивная площадка



ограждение ДОУ



пешеходный переход

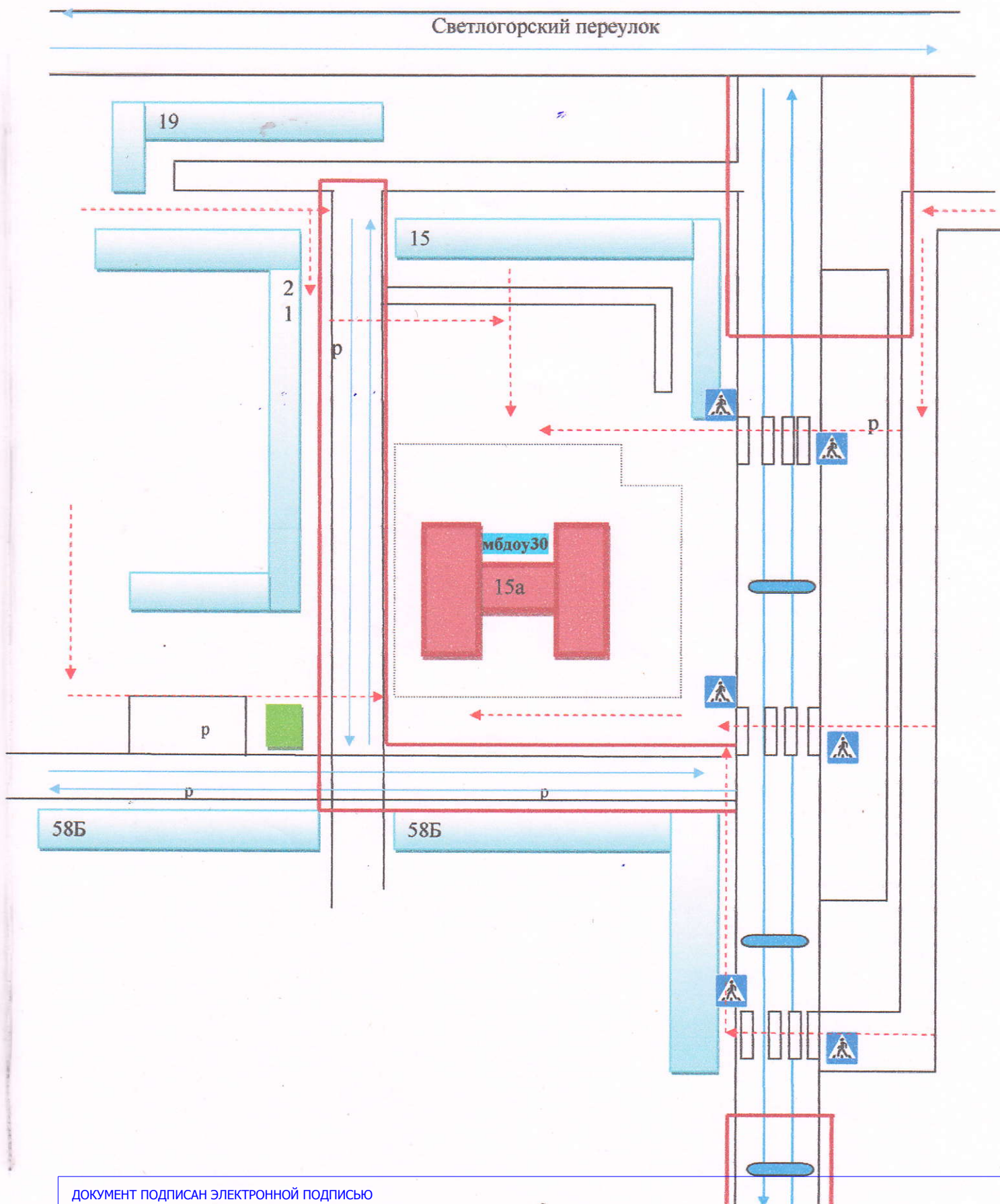


центральный вход в МБДОУ



въезд-выезд транспортных средств

**План-схема №3**  
**Район расположения МБДОУ № 30, пути движения транспортных средств и детей**  
**(учеников, обучающихся)**



ДОКУМЕНТ ПОДПИСАН ЭЛЕКТРОННОЙ ПОДПИСЬЮ

**МУНИЦИПАЛЬНОЕ БЮДЖЕТНОЕ ДОШКОЛЬНОЕ ОБРАЗОВАТЕЛЬНОЕ**  
**УЧРЕЖДЕНИЕ "ДЕТСКИЙ САД № 30"**, Григорьева Ирина Викторовна,  
Заведующий

8 13.02.25 06:57 (MSK)

Сертификат 14F90CB7D10357CB564A06CD34E17E8F





пешеходный переход



пути движения обучающихся



искусственная неровность




жилая застройка



пути движения транспортных средств

р

парковка

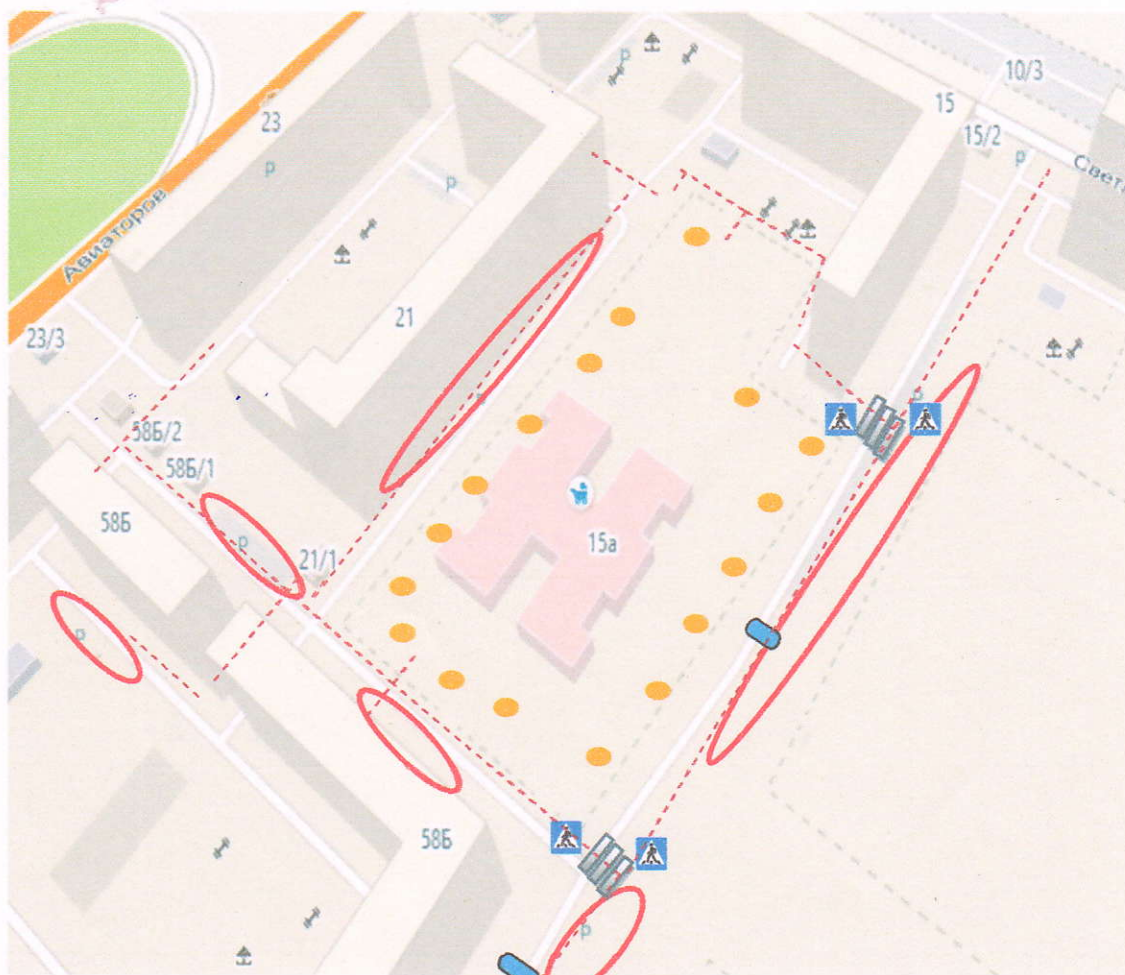








опасные участки



ограждение ДОУ

**План схема № 4**  
**Организация дорожного движения в непосредственной близости**  
**от образовательного учреждения с размещением соответствующих технических**  
**средств,**  
**маршруты движения детей и расположение парковочных мест**



-  место парковки частных транспортных средств
-  пешеходный переход
-  искусственная неровность
-  искусственное освещение
-  направление движения детей
-  ограждение МБДОУ № 30